


Dobrodošli
u

Korušce



Golje se nalazimo?



Država	 Hrvatska
Županija	Splitsko-dalmatinska
Općina/Grad	Klis
Zemljopisne koordinate	43°37'59"N 16°22'59"E (http://geohack.toolforge.org/geohack.php?language=hr&page=Koru%C5%A1ce&params=43.63305556_N_16.38305556_E)
Stanovništvo (2011.)	
- Ukupno	80
Pošta	21202 Lećevice
Pozivni broj	021
Autooznaka	ST

Dalmatinska
Žaigora

Malo nas
je,
al' nas
ima.

Što možete vidjeti
kod nas?

Crkve:



Crkva sv. Duha



Kapela Gospe
Sinjske



ostaci crkvice sv. Žalosti


Priroda:



Lokva Svrnoga i bunari



lokva Trnavača




spilja Jadri novac

Poznati ljudi
Ante Topić Mimara
- rodio se u Koruščima
- poznati kolekcionar




muzej Mimara u Zagrebu

Kultura



Stećak iz preotlurskog razdoblja



Koruška škola - zatvorena

Turizam



vile u Koruščima



Korušce u narodnoj pjesmi

Pisma od Zagore

...ide m soida u polje
Koruško.

Onakoga baš nema do
meote

Svega vidiš sa Topića
grede;

Čudo vidit imade prostora,

A još ota ga ne zaklanja
gora?

Od zemlje je tute
slaba vrsta,

Nema pupa za četiri
prsta.

Već je ploča jača na
skaljetina,

Odveć slaba tu bude
litina...

(autor nepoznat)